


Les politiques urbaines en Europe: une comparaison France, Allemagne, Italie et orientations européennes. La ville en Europe, une forme spatiale, un objet politique

*Bernard Reitel,  
Professeur de Géographie,  
Université d'Artois, Arras  
Chaire Jean Monnet*



# Introduction générale

- Un moment historique: la moitié de la population du monde vit en ville
- L'importance des villes sur la scène internationale
- La ville un objet politique



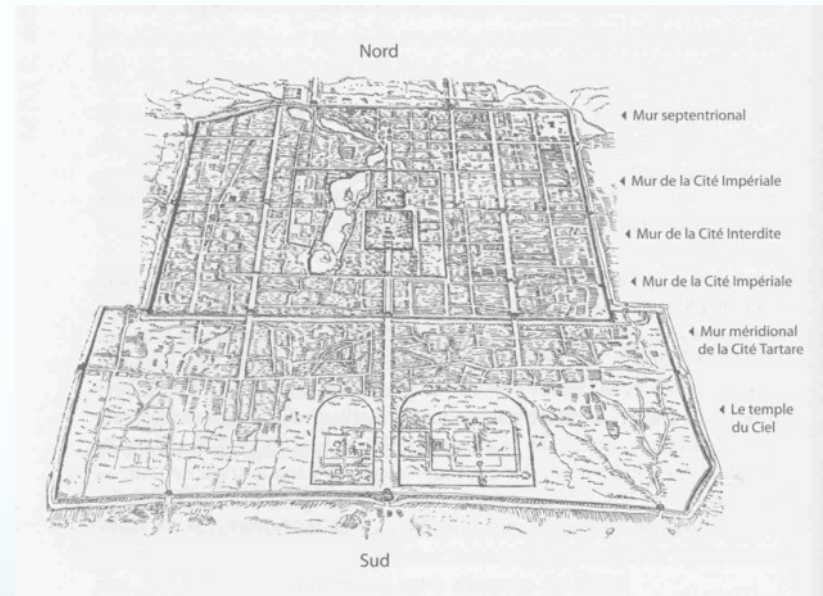
# La ville, une forme spatiale

- Une forme spatiale caractérisée par la densité et la diversité (Lévy, 1995)
  - La co-présence
  - Un lieu de maximisation des interactions sociales



# La ville, une forme spatiale

- L'exploitation des ressources de situation (communiquer, échanger) (Reymond, 1979)
- La ville, un lieu d'accumulation





# La ville, un objet politique

- La ville, une fondation politique (Roncayolo, 1988; Pinol, 2003)
- L'autonomie communale, une particularité européenne ? (Weber, 1911; Barel, 1977)
- Société urbaine et urbanité (Zijderveld, 2009)



# La ville, un objet politique

- La ville européenne, un régime urbain spécifique?
  - une forme particulière
  - une identité urbaine
  - une combinaison singulière entre politique, société et économie (Le Galès, 2003)



# La ville, un objet politique

- L'Europe, une région urbanisée du monde

	1300	1500	1700	1800	1900	1950	1980
<i>Principales estimations précédentes pour l'ensemble du monde</i>							
DAVIS et HERTZ	-	-	-	3,0	13,6	29,8	-
DOXIADIS et PAPAIOANNOU	<i>b</i>	7,6	5,0	6,2	18,0	31,5	-
GRAUMAN : hypothèse faible	4,1	4,6	5,0	5,0	13,2	28,0	-
hypothèse moyenne	4,7	5,1	5,4	5,3	13,6	28,6	-
hypothèse forte	5,3	5,6	5,8	5,5	14,0	29,2	-
BAIROCH (estimations 1977)	-	-	-	7,9	17,2	27,2	-
<i>Nos estimations actuelles</i>							
ENSEMBLE DU MONDE	9,0	9,4	9,8	9,0	16,0	25,6	38,4
Afrique	4,0	5,0	3,9	4,0	5,5	12,0	27,8
Amérique	8,2	8,4	11,4	12,3	28,5	47,9	63,8
Asie	10,2	10,7	10,9	9,1	9,3	14,9	26,2
Europe	9,5	9,6	10,8	10,4	30,2	42,9	64,2
FUTUR TIERS-MONDE	9,0	9,5	9,5	8,3	9,1	15,7	28,4
FUTUR MONDE DÉVELOPPÉ	9,0	9,2	10,8	10,8	29,7	46,1	65,8

*Note :*

HOYT estime que vers 1800 la population des villes de plus de 2 000 habitants représentait 5 % de la population mondiale.

a. Est considérée ici comme urbaine la population vivant dans les villes de 5 000 habitants et plus.

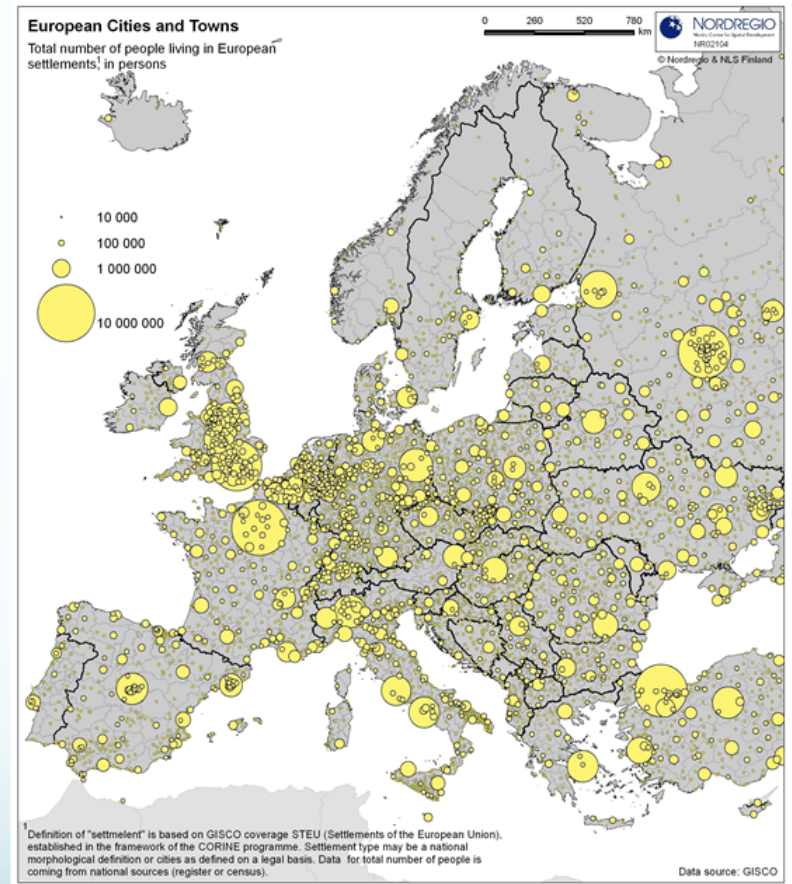
b. Vers l'an 1000 : 11,4 %. Le chiffre de 1700 est interpolé de ceux de 1650 et 1750.

*Note :*

— Le faible degré d'arrondissement des chiffres n'implique nullement une marge d'erreur correspondante.

# La ville, un objet politique

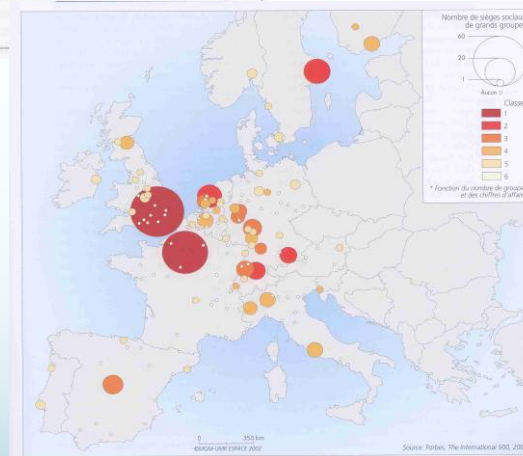
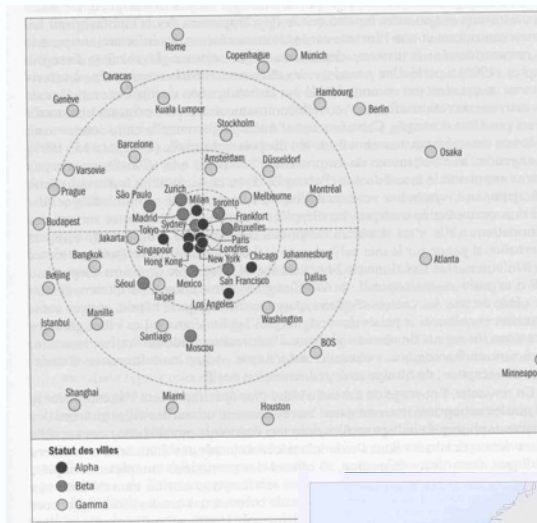
- L'Europe, une région urbanisée du monde
- Le système européen des villes: un réseau polycentrique
  - 2 (4?) mégapoles
  - De nombreuses agglomérations intermédiaires





# La ville, un objet politique

- Les villes européennes, des pôles influents dans le monde





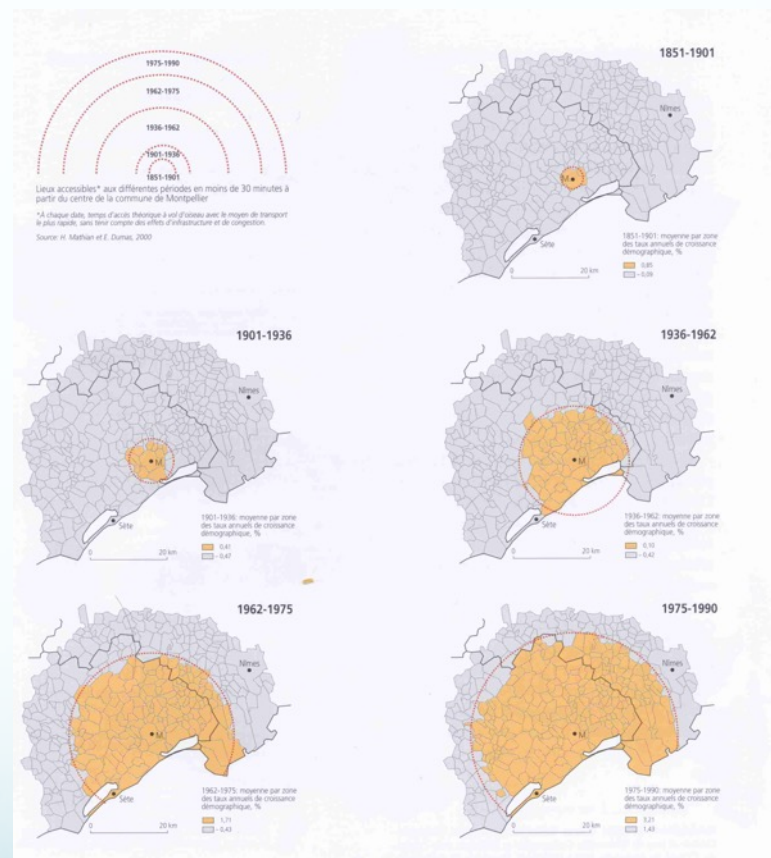
# La ville, un objet politique

- La ville: un lieu de proximité (Lévy, 1998)
- Le modèle d'Amsterdam et le modèle de Johannesburg

	"Amsterdam"	"Johannesburg"
Densité de l'habitat	+	-
Densité des activités	+	-
Hétérogénéité habitat/emploi	+	-
Hétérogénéité des activités	+	-
Hétérogénéité sociologique	+	-
Urbanité relative en tout point	+	-
Polarités	+	-
Métriques pédestres	+	-
Autovisibilité et auto-identification de la société urbaine	+	-
Société politique d'échelle urbaine	+	-

# La ville, un objet politique

- Un enjeu de gouvernance : espaces fonctionnels et territoires institutionnels



# La ville, un objet politique

- Typologie des formes de gouvernance et des rapports entre pouvoirs publics (Jouve & Lefèvre, 2003)
  - des régions urbaines
  - l'institution métropolitaine dominante
  - une gouvernance en réseau
  - une logique conflictuelle
  - l'Etat, un rôle central dans la régulation

# Conclusion

- Gouverner la ville et l'agglomération: un enjeu politique
- Quels rôles pour les politiques nationales?

# Source des cartes





*Merci de votre attention!*